



Общество с ограниченной ответственностью «РН-БашНИПИнефть»
(ООО «РН-БашНИПИнефть»)

**ЛИНЕЙНЫЕ КОММУНИКАЦИИ ДЛЯ КУСТОВОЙ
ПЛОЩАДКИ №169У ПРИОБСКОГО
МЕСТОРОЖДЕНИЯ**

Проект межевания территории

Часть 4

Материалы по обоснованию

2022



Общество с ограниченной ответственностью «РН-БашНИПИнефть»
(ООО «РН-БашНИПИнефть»)

Экз. № _____

Данный материал является интеллектуальной собственностью ООО «РН-БашНИПИнефть». Запрещается размножать, передавать другим организациям и лицам для целей, не предусмотренных настоящим проектом

**ЛИНЕЙНЫЕ КОММУНИКАЦИИ ДЛЯ КУСТОВОЙ
ПЛОЩАДКИ №169У ПРИОБСКОГО МЕСТОРОЖДЕНИЯ**

**Часть 4
Материалы по обоснованию**

201731-П-016.000.000-ПМТ

Руководитель проектного офиса

Ю.Н.Песчаскин

Главный инженер проекта



А.А. Шохов

2022

Взам. Инв. №	_____
Подп. и дата	_____
Инв. № подл.	_____



Состав проектной документации

Наименование			Примечание
I	ПРОЕКТ ПЛАНИРОВКИ ТЕРРИТОРИИ		
Часть 1	201731-П-016.000.000 - ППТ	Основная часть	ООО «РН-БашНИПИнефть»
Раздел 1	201731-П-016.000.000 - ППТ	Проект планировки территории. Графическая часть	ООО «РН-БашНИПИнефть»
Раздел 2	201731-П-016.000.000 - ППТ	Положение о размещении линейных объектов	ООО «РН-БашНИПИнефть»
Часть 2	201731-П-016.000.000 - ППТ	Материалы по обоснованию проекта планировки территории	ООО «РН-БашНИПИнефть»
Раздел 3	201731-П-016.000.000 - ППТ	Материалы по обоснованию проекта планировки территории. Графическая часть	ООО «РН-БашНИПИнефть»
Раздел 4	201731-П-016.000.000 - ППТ	Материалы по обоснованию проекта планировки территории. Пояснительная записка	ООО «РН-БашНИПИнефть»
Приложения	201731-П-016.000.000 - ППТ	Перечень приложений	ООО «РН-БашНИПИнефть»
II	ПРОЕКТ МЕЖЕВАНИЯ ТЕРРИТОРИИ		
Часть 3	201731-П-016.000.000 - ПМТ	Основная часть	ООО «РН-БашНИПИнефть»
Раздел 5	201731-П-016.000.000 - ПМТ	Проект межевания территории. Текстовая часть	ООО «РН-БашНИПИнефть»
Раздел 6	201731-П-016.000.000 - ПМТ	Проект межевания территории. Графическая часть	ООО «РН-БашНИПИнефть»
Часть 4	201731-П-016.000.000 - ПМТ	Материалы по обоснованию проекта межевания территории	ООО «РН-БашНИПИнефть»
Раздел 7	201731-П-016.000.000 - ПМТ	Материалы по обоснованию проекта межевания территории Графическая часть	ООО «РН-БашНИПИнефть»

Инв. № подл.	Подпись и дата	Взам. инв. №

Содержание основной части

Наименование	Примечание
ПРОЕКТ МЕЖЕВАНИЯ ТЕРРИТОРИИ	
Состав проектной документации	
Основная часть проекта межевания. Общие положения	5
Раздел 7. Материалы по обоснованию проекта межевания территории Графическая часть	6
Схема границ существующих земельных участков и объектов капитального строительства М 1:25 000	6
Схема границ зон с особыми условиями использования территорий М 1:25 000	7
Схема границ особо охраняемых природных территорий М 1:3 000 000	8
Схема границ территорий объектов культурного наследия М 1:25 000	9
Схема границы лесничеств, лесопарков, участковых лесничеств, лесных кварталов, лесотаксационных выделов или частей лесотаксационных выделов М 1:10 000	10
Раздел 8. Материалы по обоснованию проекта межевания территории Пояснительная записка	11
Перечень нормативно-технической документации	12

Инв. № подл.	Подпись и дата	Взам. инв. №							
						201731-П-016.000.000 -ПМТ			
Изм.	Кол.уч.	Лист	№ док.	Подпись	Дата				
Разработал		Горб А.Н.			0222				
						Материалы по обоснованию	Стадия	Лист	Листов
							П	1	9
							ООО «РН-БашНИПинефть»		
	Гл. спец.		Горб А.Н.						

Основная часть проекта межевания

Общие положения

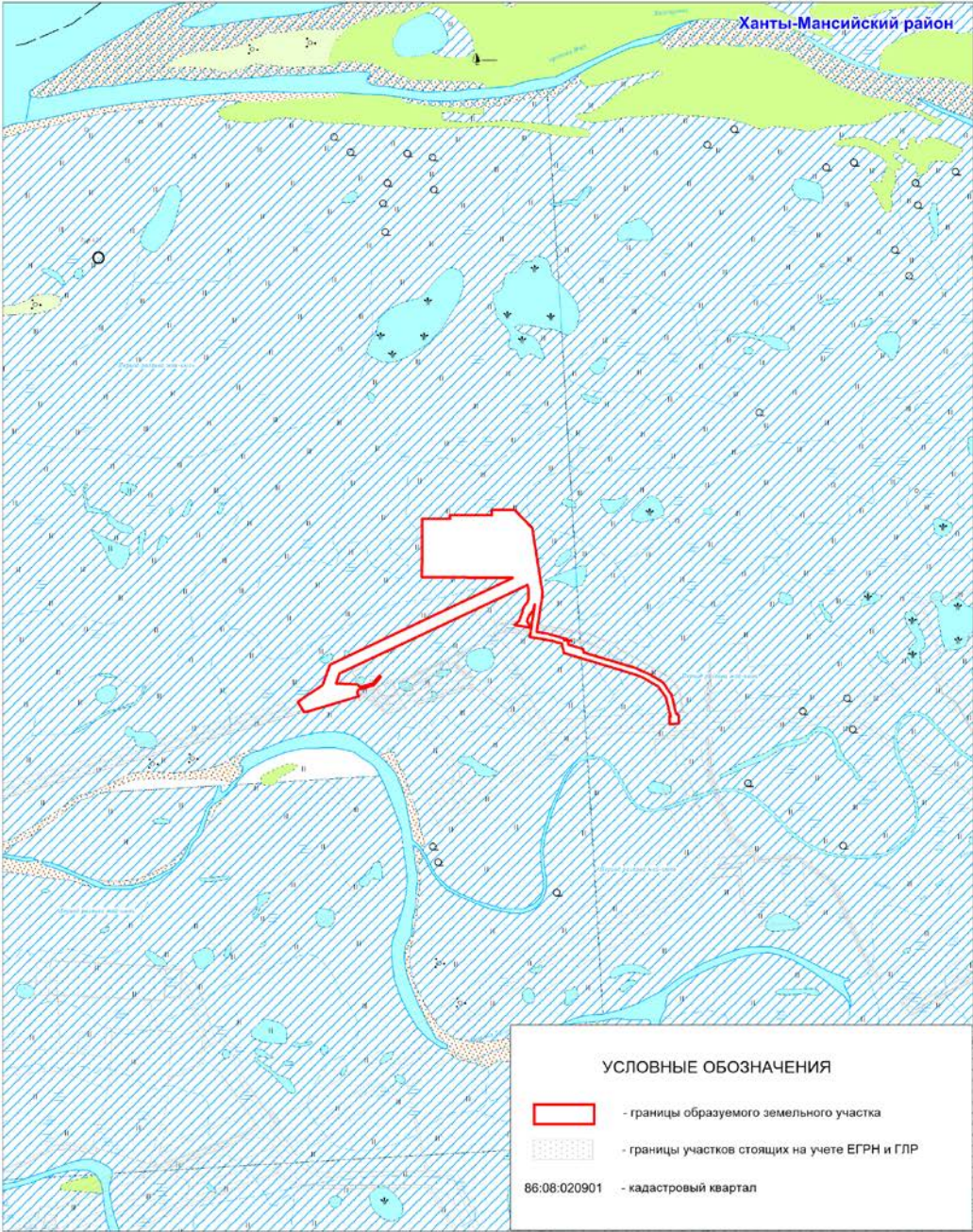
Проект межевания территории линейного объекта «Линейные коммуникации для кустовой площадки №169У Приобского месторождения» подготовлен на основании:

- Приказа департамента строительства, архитектуры и ЖКХ администрации Ханты-Мансийского района «О подготовке документации по планировке территории для размещения объекта: «Линейные коммуникации для кустовой площадки №169У Приобского месторождения» от 25.10.2021 г. № 232-н;
- технического задания на разработку документации по планировке территории «Линейные коммуникации для кустовой площадки №169У Приобского месторождения», утвержденного заместителем генерального директора по развитию производства ООО «РН-Юганскнефтегаз» А.Е. Прудниковым 2020 г.;
- технического задания на производство комплексных инженерных изысканий по «Линейные коммуникации для кустовой площадки №169У Приобского месторождения», утвержденного заместителем генерального директора по развитию производства ООО «РН-Юганскнефтегаз» А.Е. Прудниковым 2020 г.
- материалов инженерных изысканий выполненные отделом геодезических изысканий г. Нефтеюганск ООО «РН-БашНИПИнефть» в 2021 г.

Инв. №	подл.	Подпись и дата	Взам. инв. №								
										201731-П-016.000.000-ПМТ	Лист
											2
Изм.	Кол.уч	Лист	№док.	Подпись	Дата						

РАЗДЕЛ 7. МАТЕРИАЛЫ ПО ОБОСНОВАНИЮ ПРОЕКТА МЕЖЕВАНИЯ
ТЕРРИТОРИИ. ГРАФИЧЕСКАЯ ЧАСТЬ

СХЕМА ГРАНИЦ СУЩЕСТВУЮЩИХ ЗЕМЕЛЬНЫХ УЧАСТКОВ
И ОБЪЕКТОВ КАПИТАЛЬНОГО СТРОИТЕЛЬСТВА
под линейный объект:
«Линейные коммуникации для кустовой площадки №169У Приобского месторождения»
М 1:25 000



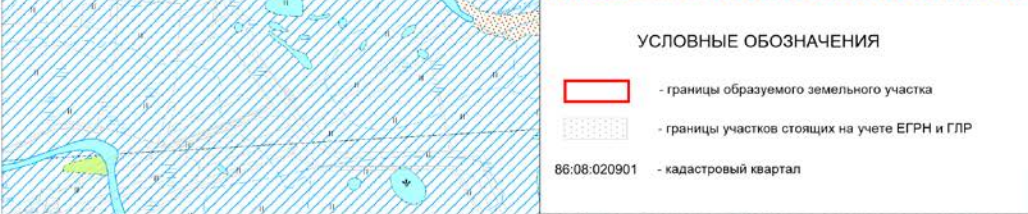
Инв. № подл.	Подпись и дата	Взам. инв. №	<div></div>			

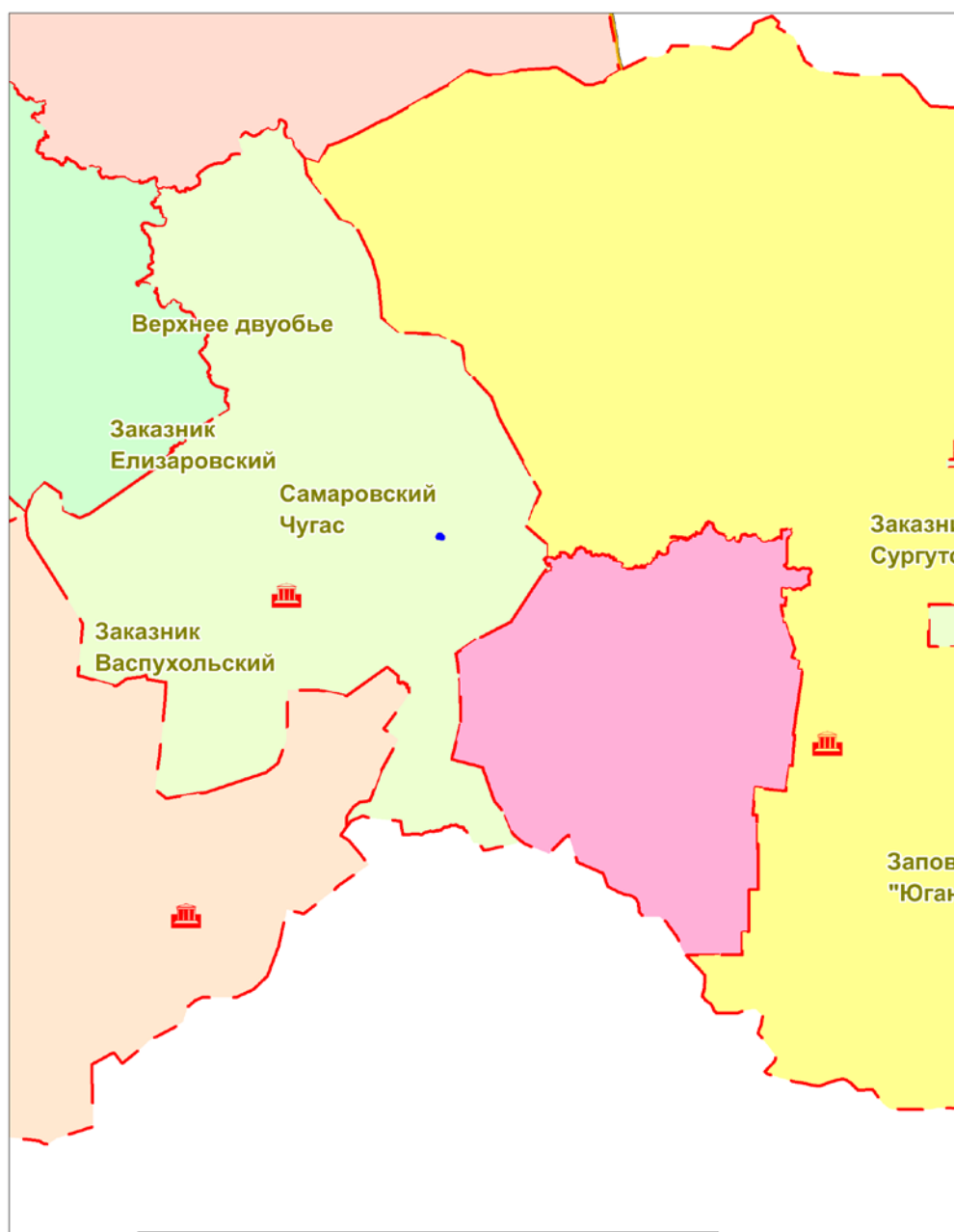
СХЕМА ГРАНИЦ ОСОБО ОХРАНЯЕМЫХ ПРИРОДНЫХ ТЕРРИТОРИЙ ФЕДЕРАЛЬНОГО ЗНАЧЕНИЯ

под объект:

«Линейные коммуникации для кустовой площадки №169У Приобского месторождения»

в границах Ханты-Мансийского автономного округа-Югры

М 1:3 000 000



УСЛОВНЫЕ ОБОЗНАЧЕНИЯ

- образуемые земельные участки
- государственный природный заповедник
- государственный природные заказники
- государственные природные парки
- памятники природы

Инв. № подл.	Подпись и дата					Взам. инв. №				
						201731-П-016.000.000-ПМТ				
Изм.	Кол.уч	Лист	№ док.	Подпись	Дата					
										Лист
										5

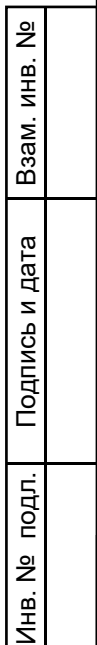
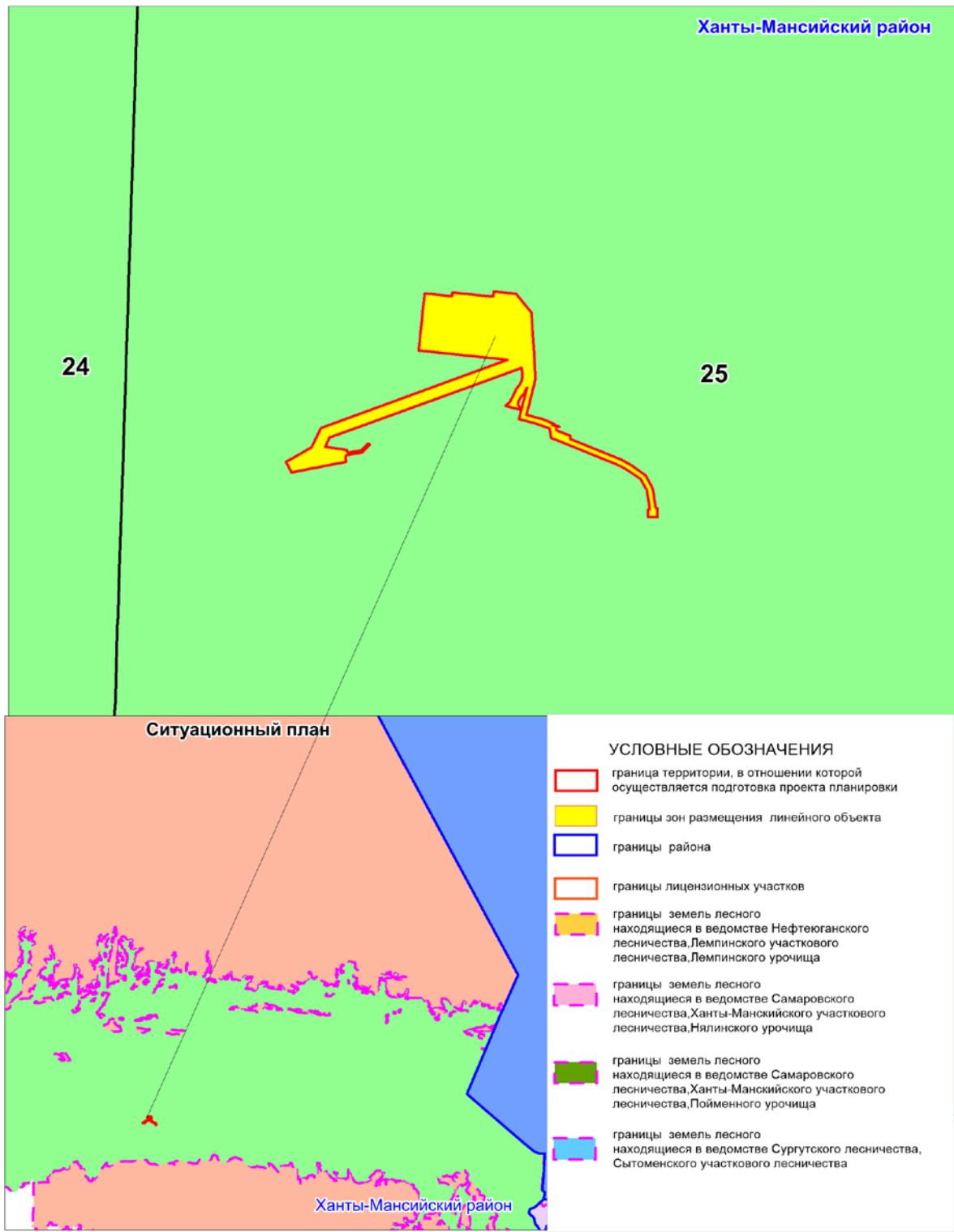



СХЕМА ГРАНИЦ ЛЕСНИЧЕСТВ, ЛЕСОПАРКОВ, УЧАСТКОВЫХ ЛЕСНИЧЕСТВ
ЛЕСНЫХ КВАРТАЛОВ ЛЕСОТАКСАЦИОННЫХ ВЫДЕЛОВ
ИЛИ ЧАСТЕЙ ЛЕСОТАКСАЦИОННЫХ ВЫДЕЛОВ
под объект:
«Линейные коммуникации для кустовой площадки №169У Приобского месторождения»
М 1:25 000



Инв. № подл.	Подпись и дата					Взам. инв. №																								
																														
<table><tr><td>Изм.</td><td>Кол.уч</td><td>Лист</td><td>№ док.</td><td>Подпись</td><td>Дата</td></tr><tr><td></td><td></td><td></td><td></td><td></td><td></td></tr></table>						Изм.	Кол.уч	Лист	№ док.	Подпись	Дата							<table><tr><td colspan="5">201731-П-016.000.000-ПМТ</td><td>Лист</td></tr><tr><td colspan="5"></td><td>7</td></tr></table>	201731-П-016.000.000-ПМТ					Лист						7
Изм.	Кол.уч	Лист	№ док.	Подпись	Дата																									
201731-П-016.000.000-ПМТ					Лист																									
					7																									

Перечень нормативно-технической документации

Кодекс РФ от 25 октября 2001 г, № 136-ФЗ «Земельный кодекс Российской Федерации»;

Градостроительный кодекс Российской Федерации от 2 декабря 2004г, № 190-ФЗ;

Водный Кодекс Российской Федерации от 03 июня 2006г №74-ФЗ;

Лесной Кодекс Российской Федерации от 04 декабря 2016г № 200-ФЗ;

Федеральный закон Российской Федерации от 10 января 2002 г, № 7-ФЗ «Об охране окружающей среды»;

Федеральный закон Российской Федерации от 14 марта 1995 г, № 33-ФЗ «Об особо охраняемых природных территориях»;

Федеральный закон Российской Федерации от 25 июня 2002 г, № 73-ФЗ «Об объектах культурного наследия (памятниках истории и культуры) народов Российской Федерации»;

Федеральный закон от 21 декабря 1994 г №69-ФЗ «О пожарной безопасности»;

Федеральный закон от 21 июля 1997г №116-ФЗ «О промышленной безопасности опасных производственных объектов»;

Федеральный Закон от 22 июля 2008г, № 123-ФЗ Технический регламент о требованиях пожарной безопасности;

Федеральный закон от 30 декабря 2009 года № 384-ФЗ Технический регламент о безопасности зданий и сооружений;

Федеральный закон от 12,02,1998 № 28-ФЗ «О гражданской обороне»;

Федеральный закон от 21,12,1994 № 68-ФЗ «О защите населения от чрезвычайных ситуаций природного и техногенного характера»;

Положение о составе разделов проектной документации и требованиях к их содержанию, утвержденное постановлением Правительства Российской Федерации от 16 февраля 2008г, №87;

Федеральные нормы и правила в области промышленной безопасности «Правила безопасности в нефтяной и газовой промышленности»;

Правила противопожарного режима в Российской Федерации, утвержденные постановлением Правительства Российской Федерации от 25 апреля 2012г, №390;

Постановление Правительства РФ от 12 мая 2017 г, №564 «Об утверждении Положения о составе и содержании проектов планировки территории, предусматривающих размещение одного или нескольких линейных объектов».

Инв. № подл.	Подпись и дата	Взам. инв. №							201731-П-016.000.000-ПМТ	Лист
										9
			Изм.	Кол.уч	Лист	№док.	Подпись	Дата		